

ÚZEMNÍ STUDIE ZASTAVITELNÉ PLOCHY Z108 K. Ú. HÁJOV B.05 VÝKRES URBANISTICKÉHO ŘEŠENÍ

(ZOBRAZUJÍCÍ FUNKČNÍ A PROSTOROVÉ VYUŽITÍ)

LEGENDA

	HRANICE ŘEŠENÉHO ÚZEMÍ
	HRANICE ZASTAVĚNÉHO ÚZEMÍ K 1.10.2011
	ZASTAVITELNÉ PLOCHY
	STÁVAJÍCÍ OBJEKTY
	STÁVAJÍCÍ KOMUNIKACE - SILNICE III. TŘÍDY - III/4806
	STÁVAJÍCÍ MÍSTNÍ KOMUNIKACE
	STÁVAJÍCÍ POLNÍ CESTA (PRO OBSLUHU LESNÍCH POZEMKŮ)
	STÁVAJÍCÍ VODNÍ TOKY
	STÁVAJÍCÍ POZEMKY URČENÉ K PLNĚNÍ FUNKCE LESA
	NÁVRH PARCELACE
	NÁVRH - RODINNÉ DOMY (RD) - 1 BYTOVÁ JEDNOTKA
	NÁVRH - RODINNÉ DOMY (RD) - 2 BYTOVÉ JEDNOTKY
	NÁVRH - PLOCHY BYDLENÍ - POZEMKY RD (§ 4 VYHL. 501/2006 SB.)
	NÁVRH - ZACHOVÁNÍ STÁVAJÍCÍHO VYUŽITÍ POZEMKŮ (ZAHRADA U STÁV. RD, ZEMEDĚL. PŮDA)
	NÁVRH - ÚČELOVÁ KOMUNIKACE
	NÁVRH - ROZŠÍŘENÍ STÁVAJÍCÍ KOMUNIKACE
	NÁVRH - ROZŠÍŘENÍ POLNÍ CESTY
	NÁVRH - PARKOVACÍ MÍSTA PRO NÁVŠTĚVNÍKY
	NÁVRH - PLOCHY VEŘEJNÉ ZELEŇ
	NÁVRH - KOMUNIKACE K ČOV
	NÁVRH - VJEZDY NA POZEMKY
	STAVEBNÍ ČARA - ODSTUP OBJEKTU OD OD ULIČNÍ ČÁRY 8 M
	ÚZEMÍ S VYŠŠÍ PRAVDĚPODOBNOSTÍ VÝSKYTU ARCHEOLOGICKÝCH NÁLEZŮ
	VZDÁLENOST 50 M OD OKRAJE POZEMKŮ URČENÝCH K PLNĚNÍ FUNKCE LESA
	OBOUSMĚRNÁ KOMUNIKACE STAV / OBOUSMĚRNÁ A JEDNOSMĚRNÁ KOMUNIKACE NÁVRH
	OZNAČENÍ ČÁSTÍ LOKALITY RD [A] - ČÁST RD SE 2 BYT. JEDNOTKAMI, [B], [C] - ČÁSTI RD S 1 BYT. JEDNOTKOU

VÝPIS PLOCH - NÁVRH

POZEMKY RD

ČÍSLO	FUNKČNÍ VYUŽITÍ	PLOCHA (M2)
01	POZEMEK RD	2160.61
02	POZEMEK RD	2052.62
03	POZEMEK RD	2043.91
04	POZEMEK RD	2074.14
05	POZEMEK RD	2812.57
06	POZEMEK RD	1987.37
07	POZEMEK RD	1996.64
08	POZEMEK RD	2008.58
09	POZEMEK RD	2040.93
10	POZEMEK RD	1989.13
11	POZEMEK RD	3153.04
CELKEM		24319.54

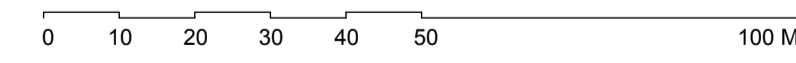
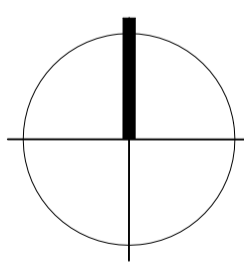
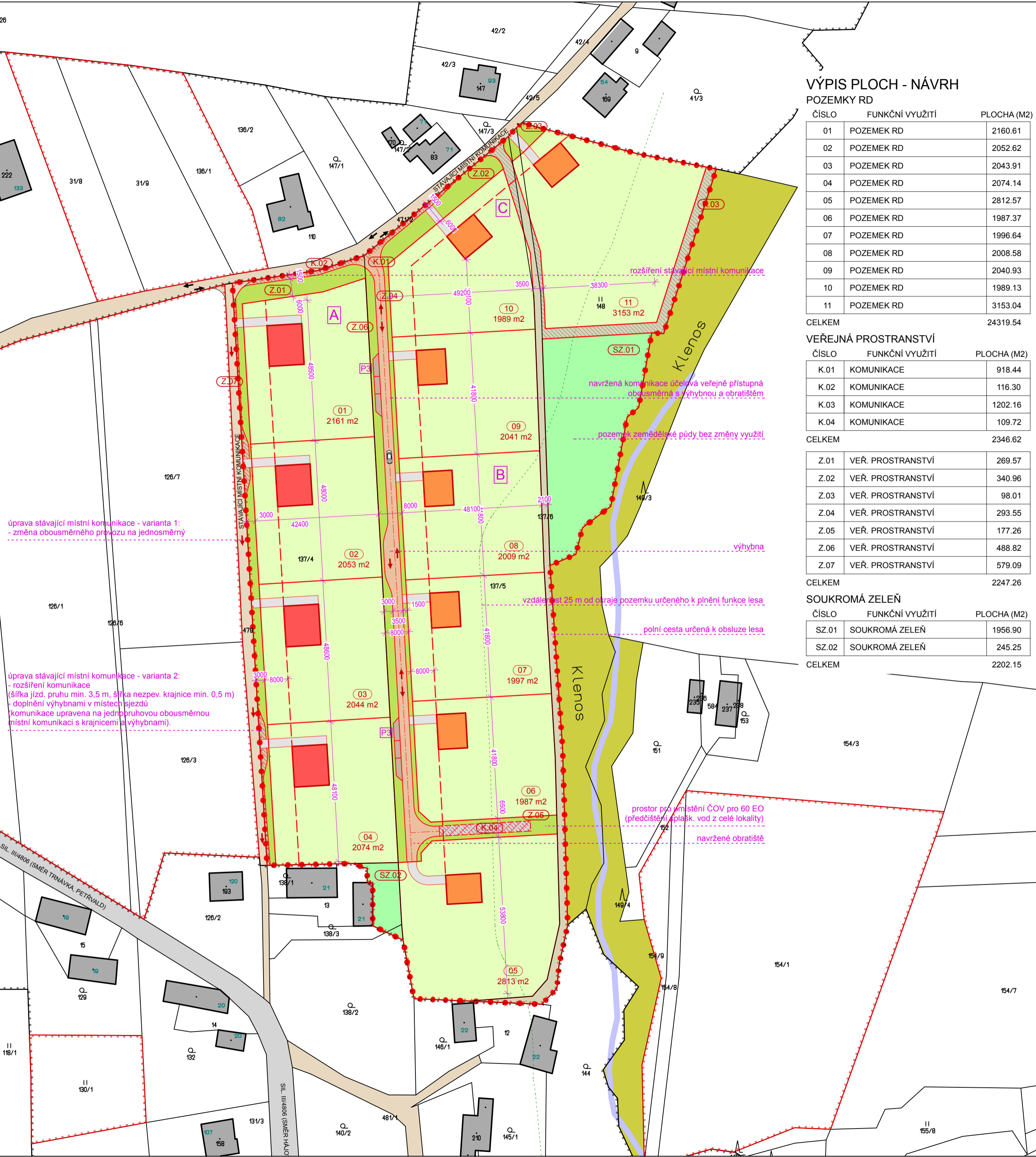
VEŘEJNÁ PROSTRANSTVÍ

ČÍSLO	FUNKČNÍ VYUŽITÍ	PLOCHA (M2)
K.01	KOMUNIKACE	918.44
K.02	KOMUNIKACE	116.30
K.03	KOMUNIKACE	1202.16
K.04	KOMUNIKACE	109.72
CELKEM		2346.62

ČÍSLO	FUNKČNÍ VYUŽITÍ	PLOCHA (M2)
Z.01	VEŘ. PROSTRANSTVÍ	269.57
Z.02	VEŘ. PROSTRANSTVÍ	340.96
Z.03	VEŘ. PROSTRANSTVÍ	98.01
Z.04	VEŘ. PROSTRANSTVÍ	293.55
Z.05	VEŘ. PROSTRANSTVÍ	177.26
Z.06	VEŘ. PROSTRANSTVÍ	488.82
Z.07	VEŘ. PROSTRANSTVÍ	579.09
CELKEM		2247.26

SOUKROMÁ ZELEŇ

ČÍSLO	FUNKČNÍ VYUŽITÍ	PLOCHA (M2)
SZ.01	SOUKROMÁ ZELEŇ	1956.90
SZ.02	SOUKROMÁ ZELEŇ	245.25
CELKEM		2202.15



název ÚPD:	ÚZEMNÍ STUDIE ZASTAVITELNÉ PLOCHY Z108 K. Ú. HÁJOV	
stupeň ÚPD:	ÚZEMNÍ STUDIE	řešené území: POZEMKY V K. Ú. HÁJOV, ZASTAVITELNÁ PLOCHA Z108
pořizovatel:	MĚSTSKÝ ÚŘAD PŘÍBOR, NÁMĚSTÍ SIGMUNDA FREUDA 19, 742 58 PŘÍBOR, IČ: 00298328	č. paré ÚPD:
zhotovitel:	RUSTICUS, s.r.o., BRÍ JAROŇKŮ 1, 741 01 NOVÝ JiČÍN, IČ: 25353772	
zodp. projektant:	ING. ARCH. PAVEL PAZDZIORA AUTORIZOVANÝ ARCHITEKT ČKA 02717	podpis:
datum:	II./2015	č. zakázky: 201415
lokality:	ZASTAVITELNÁ PLOCHA Z108	
výkres:	VÝKRES URBANISTICKÉHO ŘEŠENÍ	č. výkresu: B.05
měřítko:	1 : 1 000	