

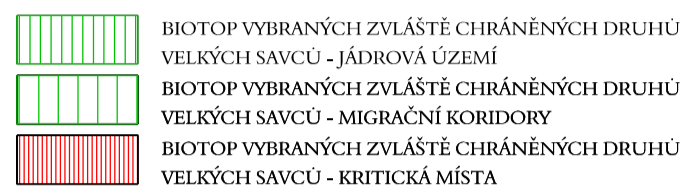
ODŮVODNĚNÍ ZMĚNY Č. 2 ÚZEMNÍHO PLÁNU PŘÍBORA

B.2 VÝKRES ŠIRŠÍCH VZTAHŮ

1 : 50 000



HRANICE ŘEŠENÉHO ÚZEMÍ

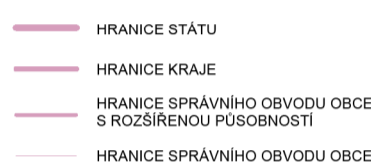


BIOTOP VYBRANÝCH ZVLÁŠTĚ CHRÁNĚNÝCH DRUHŮ
VELKÝCH SAVCŮ - JÁDROVÁ ÚZEMÍ
BIOTOP VYBRANÝCH ZVLÁŠTĚ CHRÁNĚNÝCH DRUHŮ
VELKÝCH SAVCŮ - MIGRAČNÍ KORIDORY
BIOTOP VYBRANÝCH ZVLÁŠTĚ CHRÁNĚNÝCH DRUHŮ
VELKÝCH SAVCŮ - KRITICKÁ MÍSTA

PŘEVZATO ZE ZÁSAD ÚZEMNÍHO ROZVOJE MORAVSKOSLEZSKÉHO KRAJE VE ZNĚNÍ AKTUALIZACE Č. 1


JEVY INFORMATIVNÍ

ADMINISTRATIVNĚ SPRÁVNÍ ČLENĚNÍ



LIMITY VYUŽITÍ ÚZEMÍ

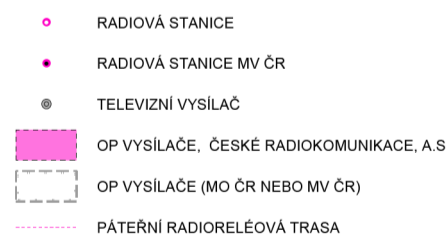
DOPRAVA



ENERGETIKA



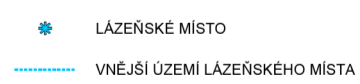
SPOJE



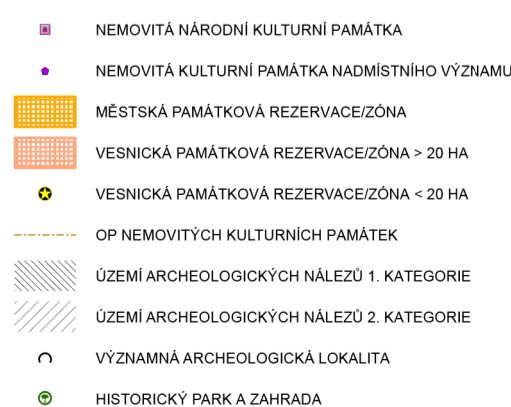
ODPADOVÉ HOSPODÁŘSTVÍ



LÁZNĚ

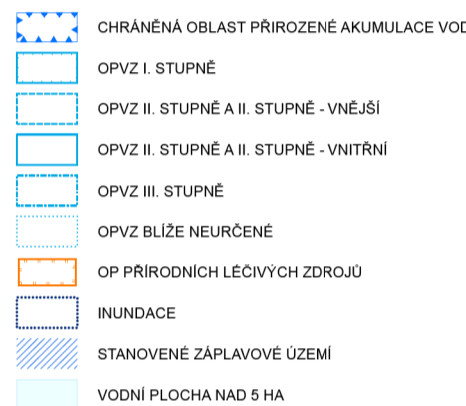


KULTURNÍ A HISTORICKÉ HODNOTY



LIMITY VYUŽITÍ ÚZEMÍ (pokračování)

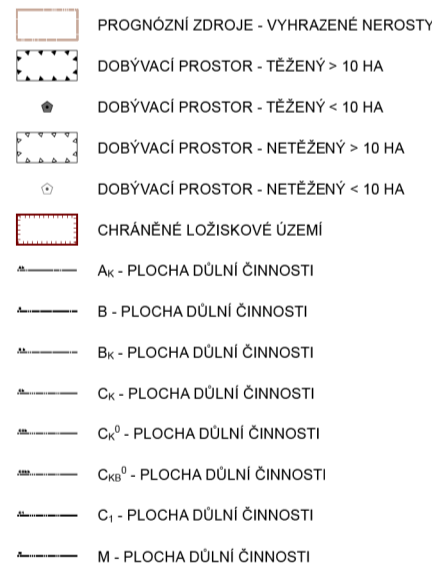
VODNÍ HOSPODÁŘSTVÍ



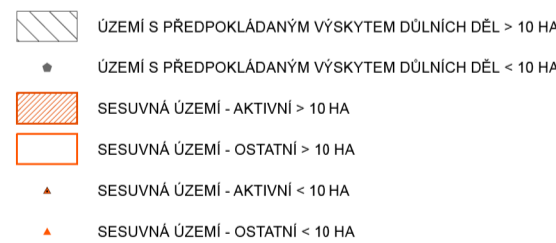
OCHRANA PŘÍRODY A KRAJINY



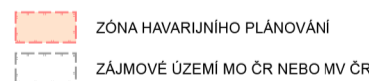
HORNINOVÉ PROSŘEDÍ



*DLE PODMÍNEK OCHRANY LŮŽISKA DEJVIČSKÉHO ÚHLÍ V ČHLÚ OČSNE ČÁSTI HORNINOVÉ PÁNEŽE



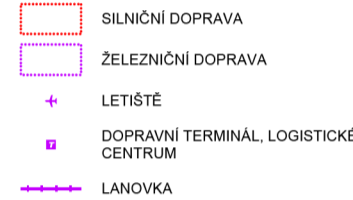
ÚZEMÍ OBRANÝ A BEZPEČNOSTI STÁTU




JEVY NAVRHOVANÉ

PLOCHY A KORIDORY NADMÍSTNÍHO VÝZNAMU

DOPRAVNÍ INFRASTRUKTURA

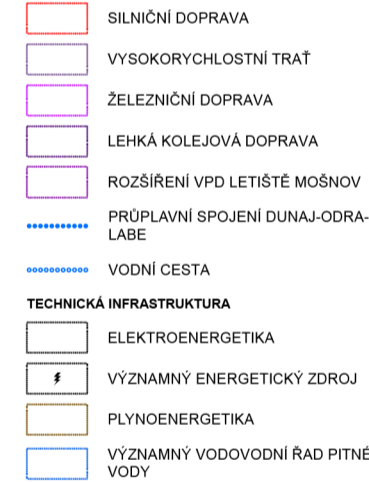


TECHNICKÁ INFRASTRUKTURA

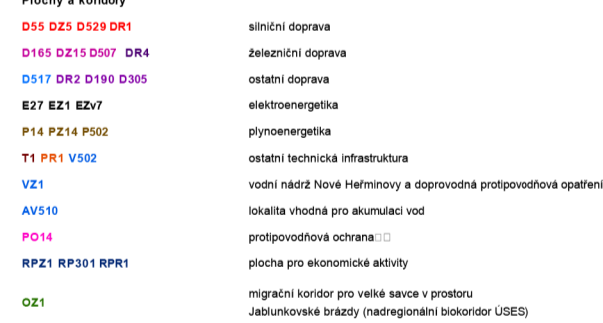


ÚZEMNÍ REZERVY

DOPRAVNÍ INFRASTRUKTURA



KÓDOVÉ OZNAČENÍ PLOCH A KORIDORŮ NADMÍSTNÍHO VÝZNAMU, ÚZEMNÍCH REZERV



ROZVOJOVÉ OSY A OBLASTI




SPECIFICKÉ OBLASTI




Pozn.
a) Pro čitelnost kartografického zobrazení byla data tohoto výkresu topologicky upravena.
b) V případě, kdy změny ve vybavení vyznačených a rozvíjených koridorů a ploch nebo jejich částí není možné v měřítku listového výstupu (1:100 000) jednoznačně zobrazit (cca rozdíly < 100m), jsou přednostně zobrazeny nové návrhy vyznačení A - ZUR, A20K.
c) Zářezový ploch a koridorů a ÚSES mimo hranice Moravskoslezského kraje mají pouze informativní charakter.

Vedení ploch a koridorů mimo území Moravskoslezského kraje (informativní jevy)



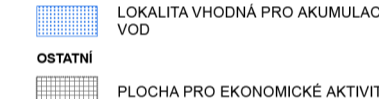
PROTIPOVODŇOVÁ OCHRANA



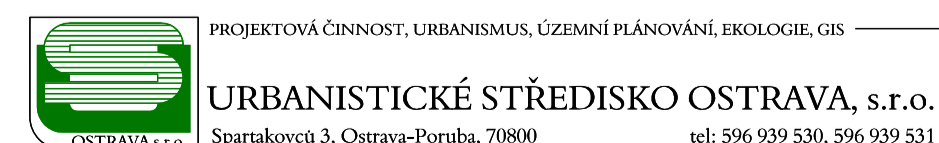
ÚZEMNÍ SYSTÉM EKOLOGICKÉ STABILITY



PROTIPOVODŇOVÁ OCHRANA



POZNÁMKA: NĚKTERÉ JEVI OBSAŽENÉ V LEGENDĚ SE VE VÝKRESU NEMUSÍ VYSKYTOVAT



| | | | |
|------------------|--|-------------|---------|
| ZODP.PROJEKTANT: | ING. ARCH. VLADIMÍRA FUSKOVÁ | ZAK. ČÍSLO: | U - 532 |
| ZPRACOVATEL: | ING. ARCH. VLADIMÍRA FUSKOVÁ, ING. IVA MIČKOVÁ | | |
| OBJEDNATEL: | SVARMETAL, s.r.o. | DATUM: | 2021 |