



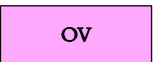










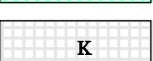






ZMĚNA Č. 1

ÚZEMNÍHO PLÁNU PŘÍBORA



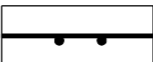



A.2 HLAVNÍ VÝKRES

MĚŘÍTKO 1 : 5 000

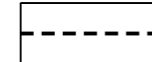




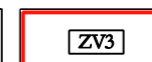

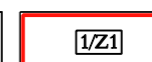


PLOCHY S ROZDÍLNÝM ZPŮSOBEM VYUŽITÍ

STAV	NÁVRH	
		SMÍŠENÉ OBYTNÉ
		OBČANSKÉHO VYBAVENÍ - VEŘEJNÉ INFRASTRUKTURY
		OBČANSKÉHO VYBAVENÍ - SPORTOVNÍCH A REKREAČNÍCH ZAŘÍZENÍ
		VÝROBY A SKLADOVÁNÍ - FARMY
		ZEMĚDĚLSKÉ - ZAHRADY
		VEŘEJNÝCH PROSTRANSTVÍ - ZELENĚ VEŘEJNÉ
		KOMUNIKACÍ
		TECHNICKÉ INFRASTRUKTURY
		VODNÍ A VODOHOSPODÁŘSKÉ
		DOPRAVNÍ INFRASTRUKTURY SILNIČNÍ

DOPRAVNÍ INFRASTRUKTURA



STAV	NÁVRH	
		SILNICE II. A III. TŘÍDY S OZNAČENÍM
		VÝZNAMNĚJŠÍ STEZKY PRO CYKLISTY (event. SPOLEČNÝ PROVOZ CHODCŮ A CYKLISTŮ)
		MOSTY NA KOMUNIKACÍCH, LÁVKY PRO CHODCE

INFORMACE O ÚZEMÍ

STAV	NÁVRH	
		HRANICE ZASTAVĚNÉHO ÚZEMÍ K 1. 9. 2019
		ZASTAVITELNÉ PLOCHY
		ZASTAVITELNÉ PLOCHY
		ZASTAVITELNÉ PLOCHY (ČÍSLO ZMĚNY / / OZNAČENÍ ZASTAVITELNÉ PLOCHY)
		RUŠENÍ JEVU

KORIDORY S ROZDÍLNÝM ZPŮSOBEM VYUŽITÍ

PLOCHY ZMĚN

	KORIDOR TECHNICKÉ INFRASTRUKTURY - PLYNOENERGETIKY (KPL)
	KORIDOR TECHNICKÉ INFRASTRUKTURY - PRODUKTOVODU (KPR)



PROJEKTOVÁ ČINNOST, URBANISMUS, ÚZEMNÍ PLÁNOVÁNÍ, EKOLOGIE, GIS

URBANISTICKÉ STŘEDISKO OSTRAVA, s.r.o.

Spartakovců 3, Ostrava-Poruba, 70800

tel: 596939530, 596939531

ZODP.PROJEKTANT: ING. ARCH. VLADIMÍRA FUSKOVÁ

ZAK. ČÍSLO: U - 532

ZPRACOVATEL: ING. ARCH. V. FUSKOVÁ, ING. V. ŠKVAIN, ING. Z. VESELÁ

POŘIZOVATEL: MĚSTO PŘÍBOR

DATUM: R. 2020