













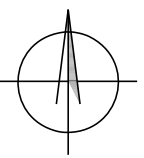
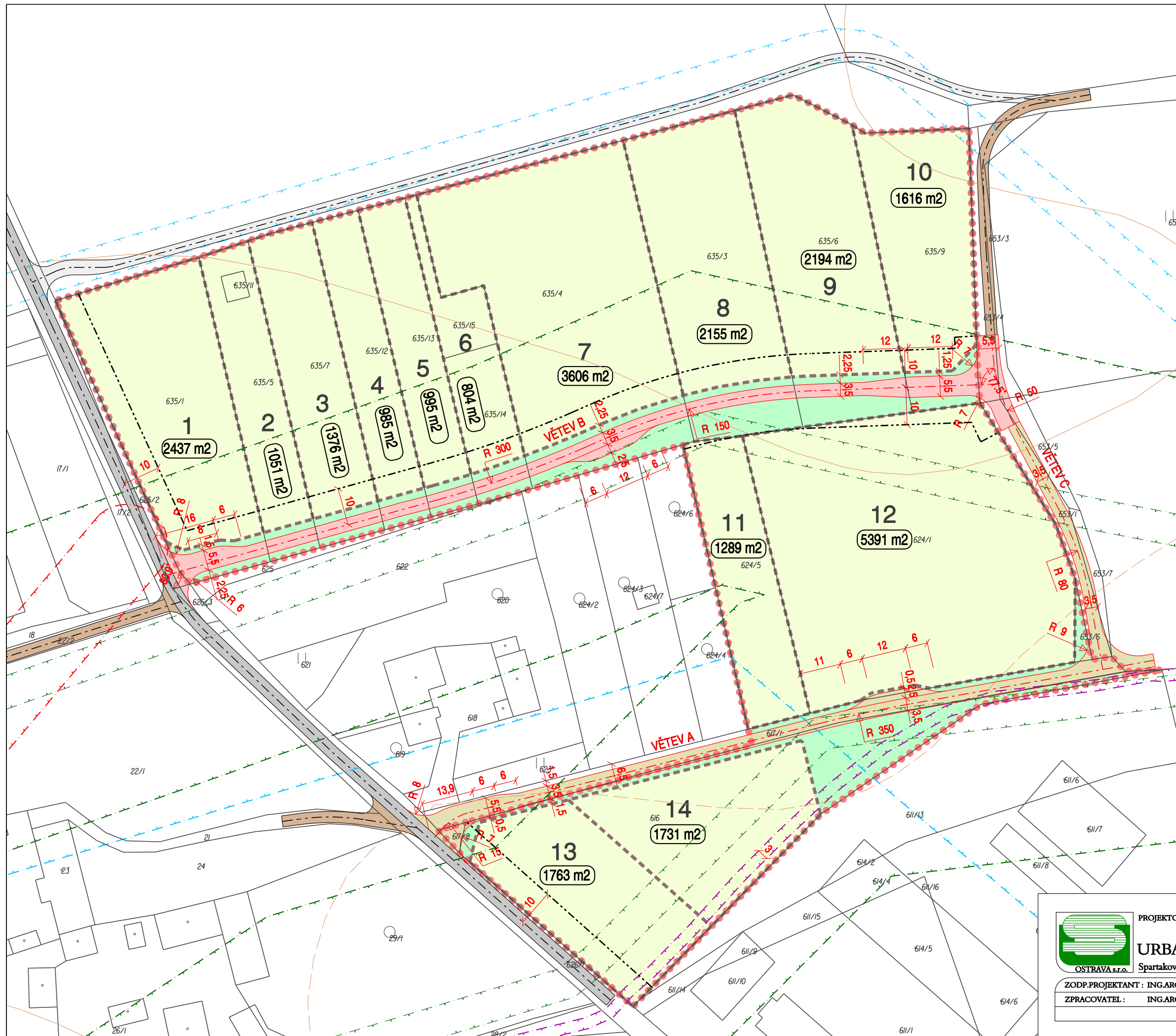


ÚZEMNÍ STUDIE PRO PLOCHU Z 73 V
k.ú. KLOKOČOV U PŘÍBORA
5. NÁVRH DOPRAVNÍHO ŘEŠENÍ
1 : 1 000

LEGENDA:

-  VYMEZENÍ ŘEŠENÉ PLOCHY
-  HRANICE STAVEBNÍCH POZEMKŮ
-  PLOCHY VEŘEJNÝCH PROSTRANSTVÍ V ŘEŠENÉ PLOŠE
-  NAVRŽENÉ MÍSTNÍ KOMUNIKACE OBSLUŽNÉ
-  NAVRŽENÉ ÚČELOVÉ (VEŘEJNÉ PŘÍSTUPNÉ) KOMUNIKACE
-  STÁVAJÍCÍ MÍSTNÍ KOMUNIKACE
-  STÁVAJÍCÍ ÚČELOVÉ KOMUNIKACE
-  STÁVAJÍCÍ KOMUNIKACE PRO PĚŠÍ
-  STAVEBNÍ A ULIČNÍ ČÁRA (MINIMÁLNÍ ODSUP BUDOVY OD MÍSTNÍ KOMUNIKACE OBSLUŽNÉ)
-  OCHRANNÉ PÁSMO (---) A BEZPEČNOSTNÍ PÁSMO (---) VYSOKOTLAKÉHO PLYNOVODU S TLAKEM DO 40 barů
-  OCHRANNÉ PÁSMO (---) A BEZPEČNOSTNÍ PÁSMO (---) VYSOKOTLAKÉHO PLYNOVODU S TLAKEM NAD 40 barů
-  OCHRANNÉ PÁSMO VZDUŠNÉHO VEDENÍ VYSOKÉHO NAPĚTÍ
-  OCHRANNÉ PÁSMO DÁLKOVÉHO OPTICKÉHO KABELU
-  POZEMKY URČENÉ PRO VÝSTAVBU RODINNÝCH DOMŮ
- 7 POŘADOVÉ ČÍSLO STAVEBNÍHO POZEMKU

VÝMĚRA ZASTAVITELNÉ PLOCHY Z73: 3,11 ha



PROJEKTOVÁ ČINNOST, URBANISMUS, ÚZEMNÍ PLÁNOVÁNÍ, EKOLOGIE, GIS

URBANISTICKÉ STŘEDISKO OSTRAVA, s.r.o.

Spartakovců 3, Ostrava-Poruba, 70800

tel: 596 939 530, 596 939 531

ZODP.PROJEKTANT :	ING.ARCH.VLADIMÍRA FUSKOVÁ
ZPRACOVATEL :	ING.ARCH.V. FUSKOVÁ, ING. V. ŠKVAIN, ING. M. SOCHOROVÁ
DATUM :	SRPEN 2014