










ÚZEMNÍ STUDIE PRO PLOCHU Z 73 V
k.ú. KLOKOČOV U PŘÍBORA
4. NÁVRH ČLENĚNÍ PLOCHY
NA POZEMKY

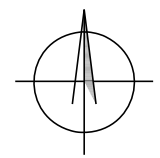
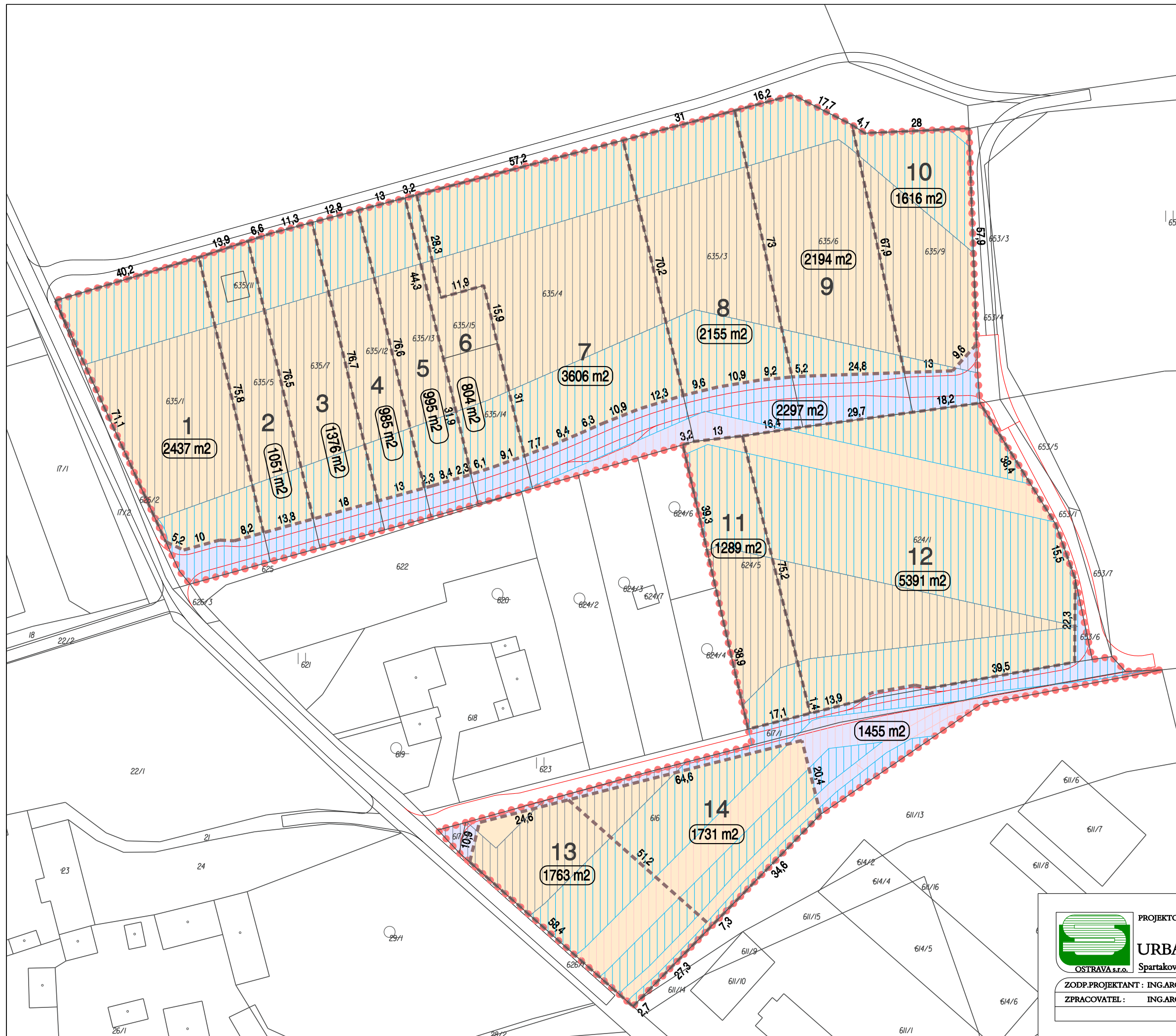
1 : 1 000

LEGENDA:

-  VYMEZENÍ ŘEŠENÉ PLOCHY
-  HRANICE STAVEBNÍCH POZEMKŮ S KONTROLNÍ OJMĚROU KÓTOU MEZI VÝZNAČNÝMI BODY
-  POZEMKY URČENÉ PRO REALIZACI KOMUNIKACÍ A VEŘEJNÝCH PROSTRÁNSTVÍ (V RÁMCI ŘEŠENÉ PLOCHY)
-  PLOCHY SE ZÁKAZEM STAVEB (OCHRANNÁ PÁSMA PLYNOVODŮ, VYSOKÉHO NAPĚTÍ, TELEKOMUNIKAČNÍCH ZAŘÍZENÍ)
-  PLOCHY S OMEZENÍM STAVEB PRO BYDLENÍ A REKREACI *
-  OSTATNÍ PRVKY OMEZUJÍCÍ VÝSTAVBU V ŘEŠENÉ PLOŠE (STAVEBNÍ A ULIČNÍ ČÁRA, BEZPEČNOSTNÍ PÁSMA PLYNOVODU) *
-  NAVRŽENÉ KOMUNIKACE A PLOCHY
-  STÁVAJÍCÍ KOMUNIKACE A PLOCHY
-  POZEMKY URČENÉ PRO VÝSTAVBU RODINNÝCH DOMŮ
- 7** POŘADOVÉ ČÍSLO STAVEBNÍHO POZEMKU

VÝMĚRA ZASTAVITELNÉ PLOCHY Z73: 3,11 ha

* VEŠKERÉ STAVBY JE MOŽNO UMÍSTOVAT POUZE PO PŘEDCHOZÍM PROJEDNÁNÍ ZÁMĚRU A SOUHLASU SPRÁVCŮ DOTČENÝCH SÍŤ TECHNICKÉ INFRASTRUKTURY



PROJEKTOVÁ ČINNOST, URBANISMUS, ÚZEMNÍ PLÁNOVÁNÍ, EKOLOGIE, GIS

URBANISTICKÉ STŘEDISKO OSTRAVA, s.r.o.

Spartakovců 3, Ostrava-Poruba, 70800

tel: 596 939 530, 596 939 531

ZODP.PROJEKTANT :	ING.ARCH.VLADIMÍRA FUSKOVÁ
ZPRACOVATEL :	ING.ARCH.V. FUSKOVÁ, ING. V. ŠKVAIN, ING. M. SOCHOROVÁ
DATUM :	SRPEN 2014