













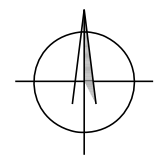
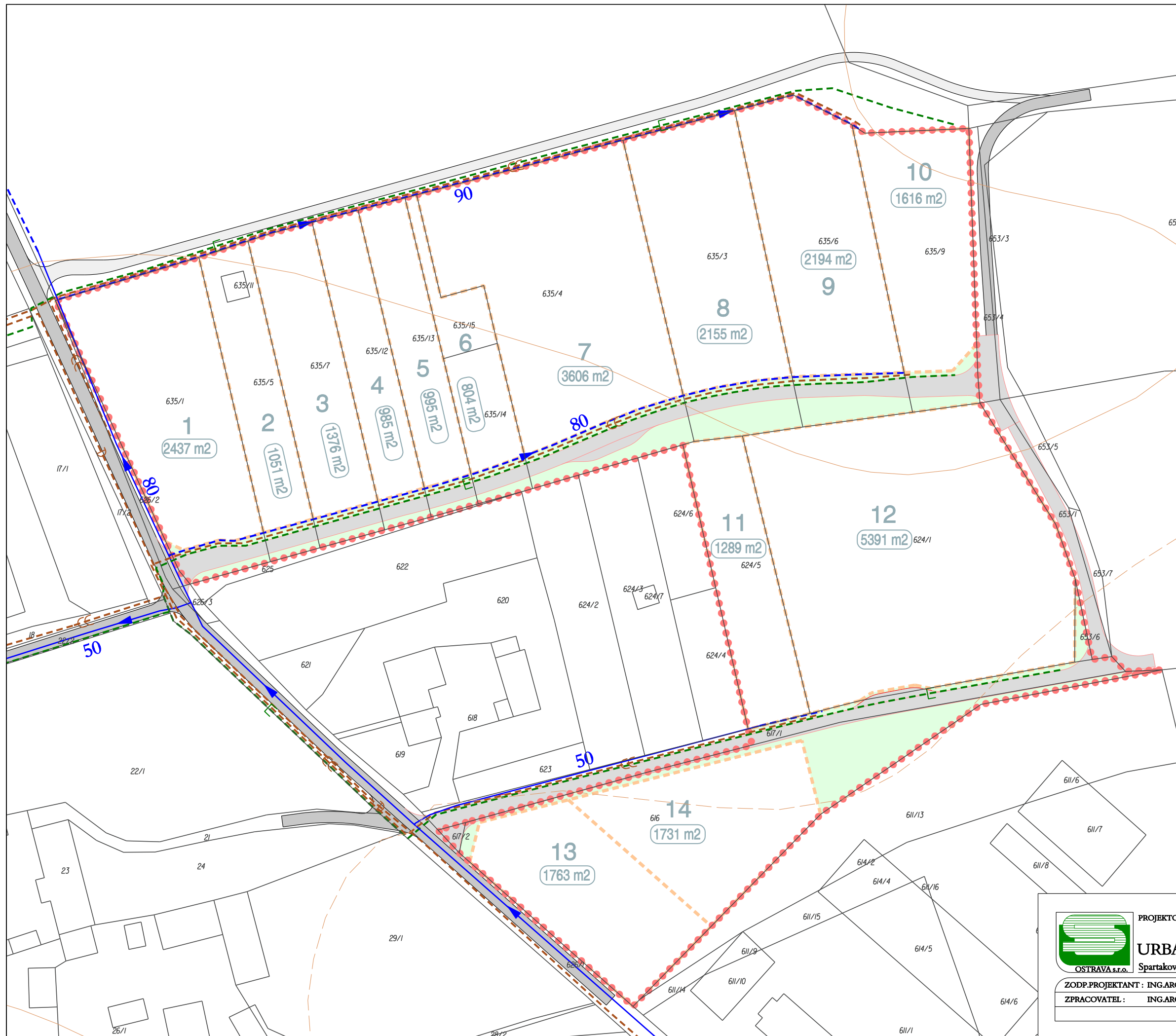
ÚZEMNÍ STUDIE PRO PLOCHU Z 73 V
k.ú. KLOKOČOV U PŘÍBORA
6. NÁVRH ZÁSOBOVÁNÍ VODOU A
LIKVIDACE ODPADNÍCH VOD

1 : 1 000

LEGENDA:

-  VYMEZENÍ ŘEŠENÉ PLOCHY
-  HRANICE STAVEBNÍCH POZEMKŮ
-  PLOCHY VEŘEJNÝCH PROSTRANSTVÍ V ŘEŠENÉ PLOŠE
-  NAVRŽENÉ KOMUNIKACE A PLOCHY VOZIDLOVÉ
-  STÁVAJÍCÍ KOMUNIKACE A PLOCHY VOZIDLOVÉ
-  STÁVAJÍCÍ KOMUNIKACE PRO PĚŠÍ
-  ŘADY PITNÉ VODY - STAV
-  GRAVITAČNÍ ŘADY PITNÉ VODY
-  GRAVITAČNÍ STOKY SPLAŠKOVÉ KANALIZACE
-  TLAKOVÉ STOKY SPLAŠKOVÉ KANALIZACE
-  STOKY DEŠŤOVÉ KANALIZACE
-  POŘADOVÉ ČÍSLO STAVEBNÍHO POZEMKU

VÝMĚRA ZASTAVITELNÉ PLOCHY Z73: 3,11 ha



PROJEKTOVÁ ČINNOST, URBANISMUS, ÚZEMNÍ PLÁNOVÁNÍ, EKOLOGIE, GIS

URBANISTICKÉ STŘEDISKO OSTRAVA, s.r.o.
Spartakovců 3, Ostrava-Poruba, 70800 tel: 596 939 530, 596 939 531

ZODP.PROJEKTANT : ING.ARCH.VLADIMÍRA FUSKOVÁ

ZPRACOVATEL : ING.ARCH.V. FUSKOVÁ, ING. V. ŠKVAIN, ING. M. SOCHOROVÁ

DATUM : SRPEN 2014