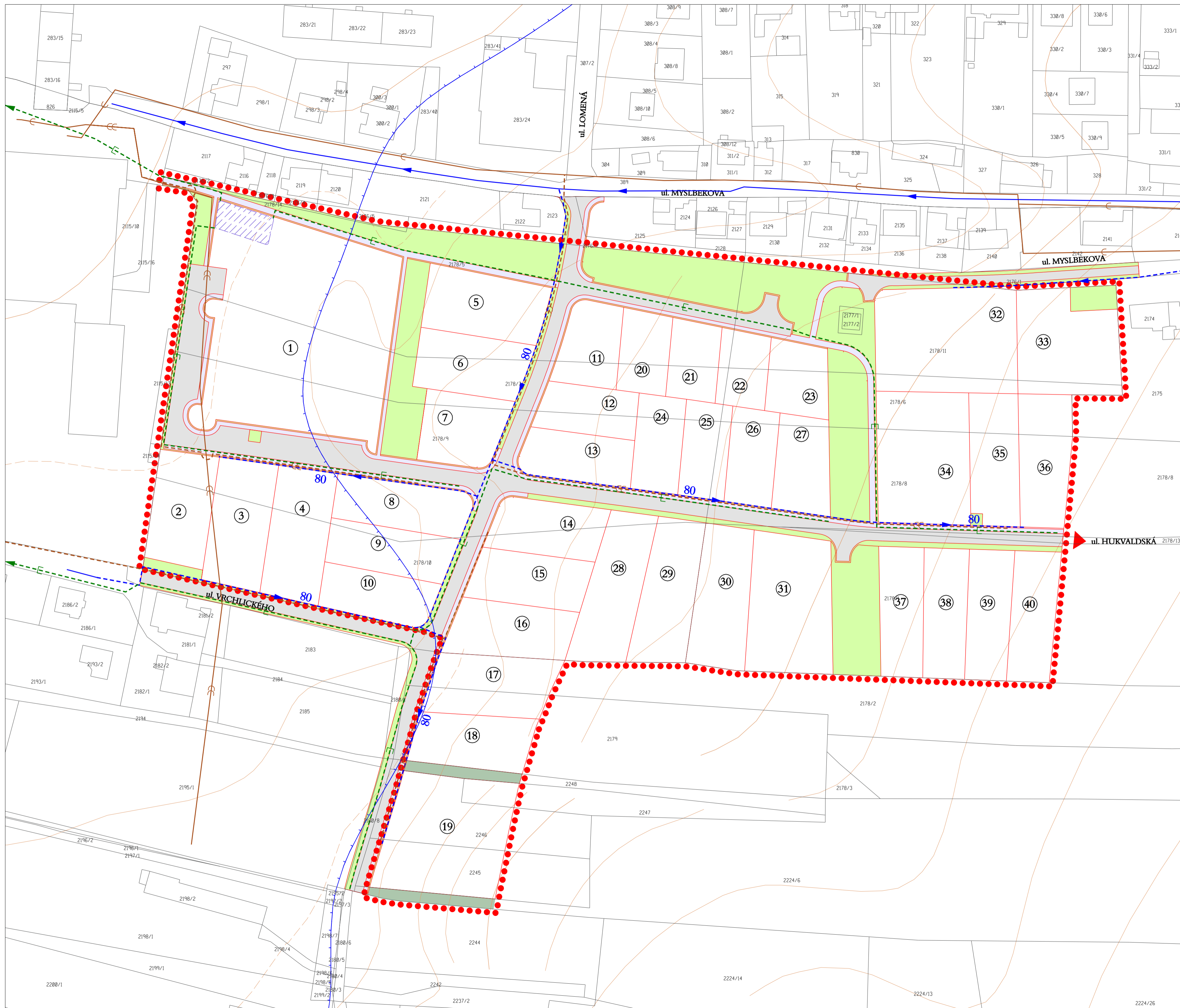
















ÚZEMNÍ STUDIE PRO PLOCHU Z 43 V k.ú. PŘÍBOR

6. NÁVRH ZÁSOBOVÁNÍ VODOU A LIKVIDACE ODPADNÍCH VOD

1 : 1 000

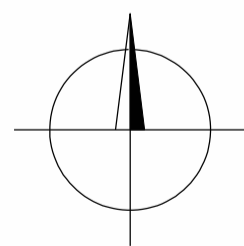



LEGENDA :

-  VYMEZENÍ ŘEŠENÉ PLOCHY
-  HRANICE STAVEBNÍCH POZEMKŮ
-  NAVRŽENÉ MÍSTNÍ KOMUNIKACE OBSLUŽNÉ
-  NAVRŽENÉ CHODNÍKY, SPOLEČNÉ STEZKY PRO CHODCE A CYKLISTY
-  PLOCHY URČENÉ PRO ÚČELOVÉ KOMUNIKACE
-  PLOCHY VEŘEJNÝCH PROSTRANSTVÍ (VEŘEJNÉ ZELENĚ)
-  GRAVITAČNÍ ŘADY PITNÉ VODY - STAV
-  STOKY JEDNOTNÉ KANALIZACE - STAV
-  STOKY SPLAŠKOVÉ KANALIZACE - STAV
-  HRANICE ZVLÁŠTNÍ POVODNĚ POD VODNÍM DÍLEM VĚTRKOVICE
-  GRAVITAČNÍ ŘADY PITNÉ VODY
-  GRAVITAČNÍ STOKY SPLAŠKOVÉ KANALIZACE
-  STOKY DEŠŤOVÉ KANALIZACE
-  RETENČNÍ NÁDRŽ

 POŘADOVÉ ČÍSLO STAVEBNÍHO POZEMKU

VÝMĚRA ZASTAVITELNÉ PLOCHY 9,62 ha



	PROJEKTOVÁ ČINNOST, URBANISMUS, ÚZEMNÍ PLÁNOVÁNÍ, EKOLOGIE, GIS		
	URBANISTICKÉ STŘEDISKO OSTRAVA, s.r.o.		
OSTRAVA s.r.o. Špartakovců 3, Ostrava-Poruba, 70800		tel: 596 939 530, 596 939 531	
ZODP.PROJEKTANT : ING.ARCH.VLADIMÍRA FUSKOVÁ			
ZPRACOVATEL : ING.ARCH.V. FUSKOVÁ, ING. I. MIČKOVÁ, ING. J. ŠKVAIN, ING. M. SOCHOROVÁ			
OBJEDNATEL : MĚSTO PŘÍBOR		DATUM : ÚNOR 2014	