












ÚZEMNÍ STUDIE PRO PLOCHU Z 43 V k.ú. PŘÍBOR

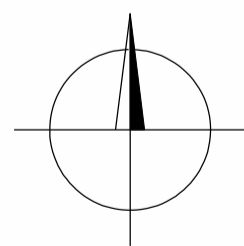
5. NÁVRH DOPRAVNÍHO ŘEŠENÍ


1 : 1 000

LEGENDA :

-  VYMEZENÍ ŘEŠENÉ PLOCHY
-  HRANICE STAVEBNÍCH POZEMKŮ
-  NAVRŽENÉ MÍSTNÍ KOMUNIKACE OBSLUŽNÉ
-  NAVRŽENÉ CHODNÍKY, SPOLEČNÉ STEZKY PRO CHODCE A CYKLISTY
-  ULIČNÍ ČÁRA (MINIMÁLNÍ ODSTUP BUDOVY OD KOMUNIKACE)
-  PLOCHY URČENÉ PRO VÝSTAVBU RODINNÝCH DOMŮ
-  PLOCHY URČENÉ PRO VÝSTAVBU BYTOVÝCH DOMŮ A OBČANSKÉHO VYBAVENÍ
-  PLOCHY VEŘEJNÝCH PROSTRANSTVÍ (VEŘEJNÉ ZELENĚ)
-  PLOCHY URČENÉ PRO ÚČELOVÉ KOMUNIKACE
-  VZROSTLÝ STROM
-  POŘADOVÉ ČÍSLO STAVEBNÍHO POZEMKU

VÝMĚRA ZASTAVITELNÉ PLOCHY 9,62 ha



	PROJEKTOVÁ ČINNOST, URBANISMUS, ÚZEMNÍ PLÁNOVÁNÍ, EKOLOGIE, GIS		
	URBANISTICKÉ STŘEDISKO OSTRAVA, s.r.o.		
OSTRAVA s.r.o.		Spartakovců 3, Ostrava-Poruba, 70800	
		tel: 596 939 530, 596 939 531	
ZODP. PROJEKTANT : ING. ARCH. VLADIMÍRA FUSKOVÁ			
ZPRACOVATEL : ING. ARCH. V. FUSKOVÁ, ING. I. MIČKOVÁ, ING. J. ŠKVAIN, ING. M. SOCHOROVÁ			
OBJEDNATEL : MĚSTO PŘÍBOR		DATUM : ÚNOR 2014	