










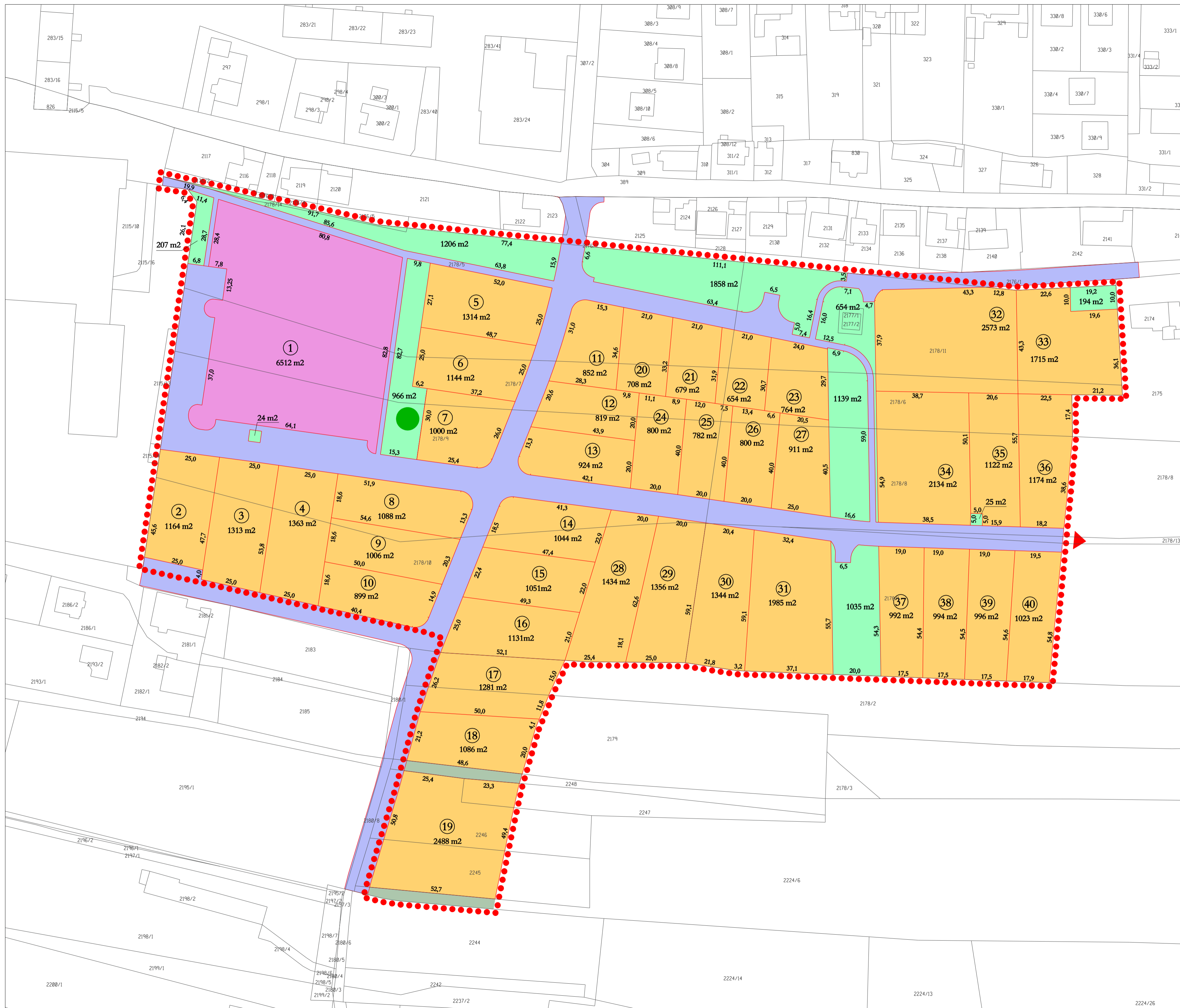
# ÚZEMNÍ STUDIE PRO PLOCHU Z 43 V k.ú. PŘÍBOR

## 4. NÁVRH ČLENĚNÍ PLOCHY NA POZEMKY 1 : 1 000

### LEGENDA :

-  VYMEZENÍ ŘEŠENÉ PLOCHY
-  HRANICE STAVEBNÍCH POZEMKŮ
-  PLOCHY VEŘEJNÝCH PROSTRANSTVÍ (VČETNĚ PLOCHY PRO REALIZACI KOMUNIKACE)
-  PLOCHY URČENÉ PRO VÝSTAVBU RODINNÝCH DOMŮ
-  PLOCHY URČENÉ PRO VÝSTAVBU BYTOVÝCH DOMŮ A OBČANSKÉHO VYBAVENÍ
-  PLOCHY URČENÉ PRO VEŘEJNOU ZELEŇ
-  PLOCHY URČENÉ PRO ÚČELOVÉ KOMUNIKACE
-  VZROSTLÝ STROM
-  POŘADOVÉ ČÍSLO STAVEBNÍHO POZEMKU

VÝMĚRA ZASTAVITELNÉ PLOCHY 9,62 ha



PROJEKTOVÁ ČINNOST, URBANISMUS, ÚZEMNÍ PLÁNOVÁNÍ, EKOLOGIE, GIS

**URBANISTICKÉ STŘEDISKO OSTRAVA, s.r.o.**  
 Ostrava s.r.o. Spartakovců 3, Ostrava-Poruba, 70800 tel: 596 939 530, 596 939 531

ZODP.PROJEKTANT :	ING.ARCH.VLADIMÍRA FUSKOVÁ	
ZPRACOVATEL :	ING.ARCH.V. FUSKOVÁ, ING. I. MIČKOVÁ, ING. J. ŠKVAIN, ING. M. SOCHOROVÁ	
OBJEDNATEL :	MĚSTO PŘÍBOR	DATUM : ÚNOR 2014